

Comune di San Giorgio di Piano

Provincia di Bologna

* Procedimento Unico*

-Art. 8 - DPR.160/2010-

* Richiesta di Titolo Edilizio comportante Variante Urbanistica*

* Permesso di Costruire *

-Art. 17 - Legge Regionale 31/07/2013 - n°15 -

**Progetto per la costruzione di insediamento artigianale da
adibirsi alla lavorazione e commercializzazione di legname**

Località Stiatico - Zona Industriale/Artigianale - Via Cuneo/Via Varsavia

A	B	C
Valutazione di Sostenibilità Ambientale Territoriale ed Edilizia	Progetto Edilizio	Opere di Urbanizzazione
A1) Inquadramento generale dell'Area A2) Rilievo dello Stato di Fatto A3) Inquadramento Generale Progetto A4) Relazione di sostenibilità Ambientale Territoriale ed Edilizia.	B1) Progetto edilizio Edificio Principale B2) Progetto edilizio Tettoie Aperte B3) Planimetria Sistemazioni Esterne B4) Planimetria Fognature. B5) LayOut Locali	C1) Stato di fatto Sottoservizi Progetto opere di urbanizzazione. C2) Relazione Tecnica


A 1

Inquadramento generale dell'area

Scala Elaborati
1:1000

Il Tecnico Progettista:
Geom. Gianni Roncarati

Via Cacciari n°6
40016 San Giorgio di Piano



Iscritto all'Albo dei Geometri della
Provincia di Bologna al n°2943



COMMITTENTE - PROPRIETA'

SOC. NEROAZZURRA SRL.
Via Poggio Renatico n° 17
-40016 - SAN GIORGIO DI PIANO

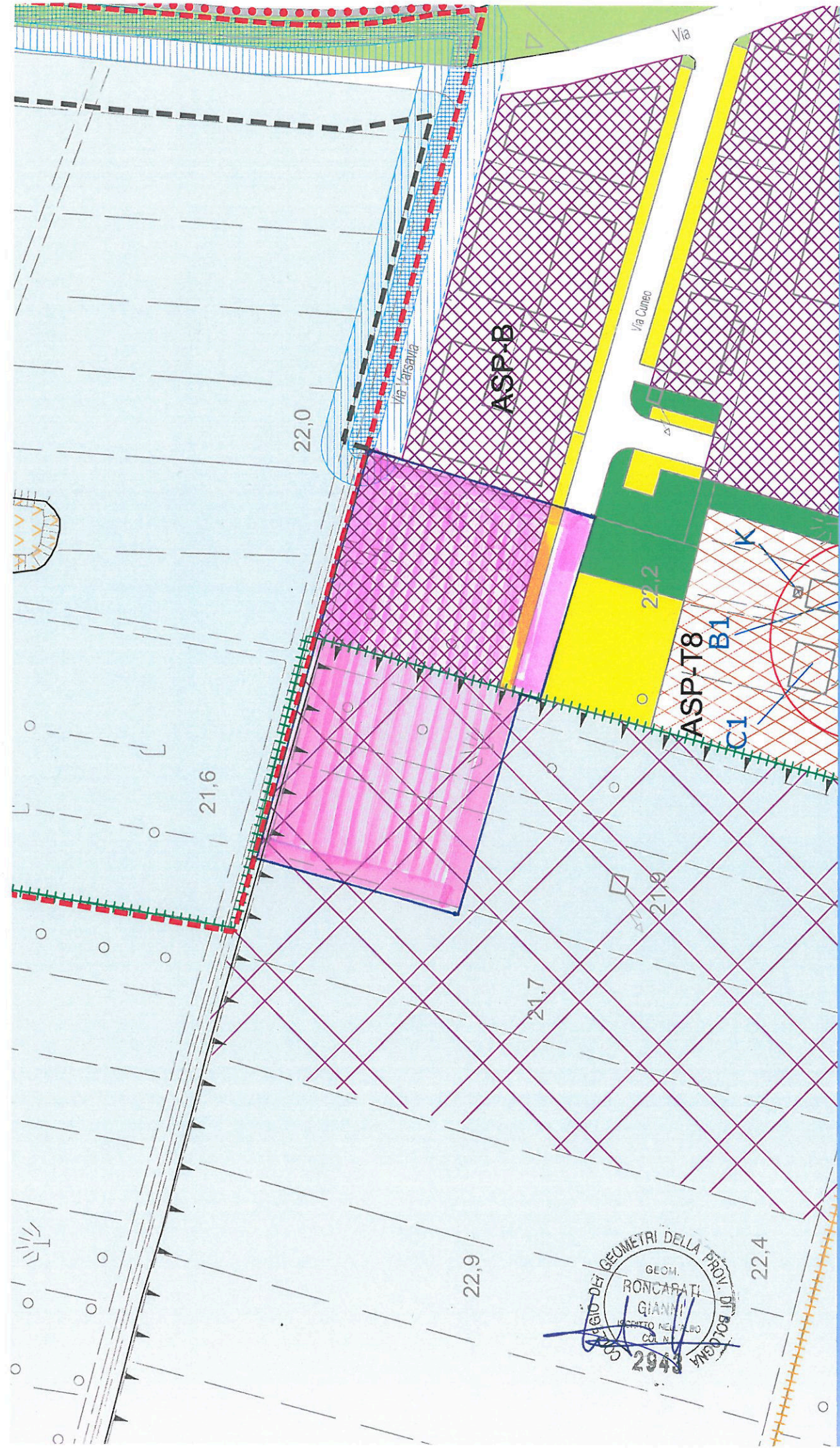


Elaborazione elettronica dati e disegni:
Studio Tecnico Associato R.M.
Geomm. Gianni Roncarati e Laura Monari

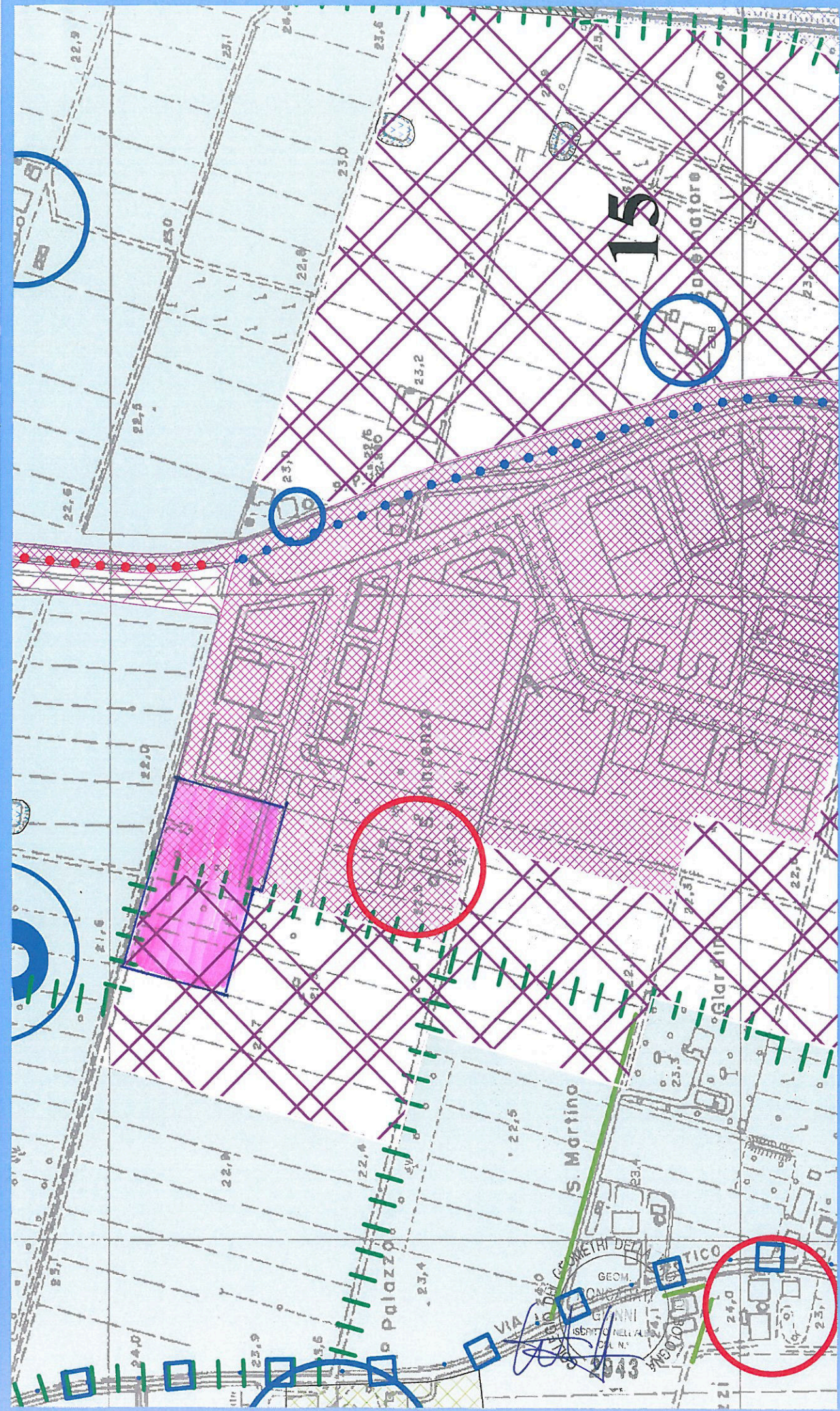
Via Cacciari n° 6 - San Giorgio di Piano - (BO)

Tel./Fax. 051.6631015

Pratica	Redattore	Oggetto	Rif.	Data
F32	Giovanni	Falegnam.	Neroazzurra	02/07/2014



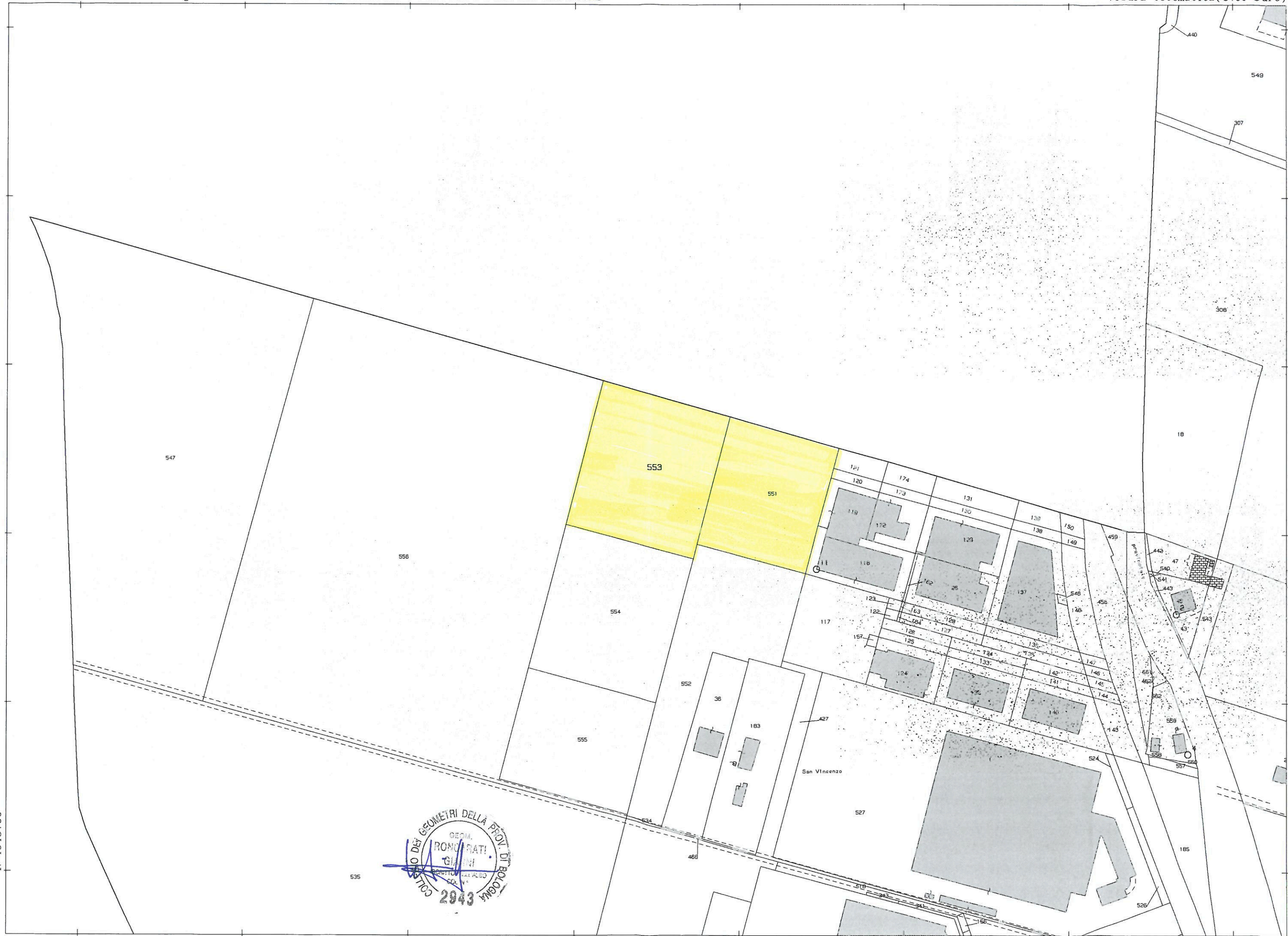
ESTRATTO CARTOGRAFICO RUF.



ESTRATÃO CARTOGRAFICO PSC.

N=4943700

E=1687400



Scala originale: 1:2000
Dimensione cornice: 776.000 x 552.000 metri

Comune: SAN GIORGIO DI PIANO
Foglio: 33

1 Particella: 553

Dati della richiesta	Comune di SAN GIORGIO DI PIANO (Codice: H896)
Catasto Terreni	Provincia di BOLOGNA Foglio: 33 Particella: 551

Immobile

N.	DATI IDENTIFICATIVI			DATI CLASSAMENTO					DATI DERIVANTI DA
	Foglio	Particella	Sub	Porz	Qualità Classe	Superficie(m²) ha are ca	Deduz	Reddito	
1	33	551		-	SEMINATIVO 1	53 00	BA1A	Dominicale Euro 65,97	Agrario Euro 35,58
FRAZIONAMENTO del 06/12/2011 n. 386466 .1/2011 in atti dal 06/12/2011 (protocollo n. BO0386466) presentato il 06/12/2011									
Notifica					Partita				

Notifica		Partita		CODICE FISCALE		DIRITTI E ONERI REALI	
1		DATI ANAGRAFICI		02695101200*		(1) Proprietà per 1/1	
N. 1		NEROAZZURRA - SOCIETA' A RESPONSABILITA' LIMITATA con sede in SAN GIORGIO DI PIANO		ISTRUMENTO (ATTO PUBBLICO) del 22/12/2011 Nota presentata con Modello Unico n. 977 .1/2012 in atti dal 10/01/2012 Repertorio n. : 29462 Rogante: TOSI UMBERTO Sede: SAN PIETRO IN CASALE Registrazione: Sede: COMPRAVENDITA			

Unità immobiliari n. 1

Tributi erariali: Euro 0,90

Visura telematica



* Codice Fiscale Validato in Anagrafe Tributaria

Visura per immobile
Situazione degli atti informatizzati al 01/07/2014

Dati della richiesta	Comune di SAN GIORGIO DI PIANO (Codice: H896)
Catasto Terreni	Provincia di BOLOGNA Foglio: 33 Particella: 553

Immobile

N.	DATI IDENTIFICATIVI			DATI CLASSAMENTO					DATI DERIVANTI DA
	Foglio	Particella	Sub	Porz	Qualità Classe	Superficie(m²) ha are ca	Deduz	Reddito	
1	33	553		-	SEMINATIVO 1	70 40	BA1A	Dominicale Euro 87,62	Agrario Euro 47,27
FRAZIONAMENTO del 17/05/2012 n. 122356 .1/2012 in atti dal 17/05/2012 (protocollo n. BO0122356) presentato il 17/05/2012									
Notifica					Partita				

Notifica

INTESTATO

N.	DATI ANAGRAFICI		CODICE FISCALE	DIRITTI E ONERI REALI
1	NEROAZZURRA - SOCIETA' A RESPONSABILITA' LIMITATA con sede in SAN GIORGIO DI PIANO		02695101200*	(1) Proprieta' per 1/1
DATI DERIVANTI DA				
ISTRUMENTO (ATTO PUBBLICO) del 08/11/2013 Nota presentata con Modello Unico n. 29195 .1/2013 in atti dal 22/11/2013 Repertorio n. : 30952 Rogante: TOSI UMBERTO Sede SAN PIETRO IN CASALE Registrazione: Sede: COMPRAVENDITA				

Unità immobiliari n. 1

Tributi erariali: Euro 0,90

Visura telematica



* Codice Fiscale Validato in Anagrafe Tributaria

Planimetria Rapp. 1:1000





00



01





02



03





04



05





06



07





08



09

